


Ministerio de Transportes y Comunicaciones
Oficina de Atención al Ciudadano y Gestión Documental
ROSA AMELIA NORIEGA OCSAS
PEDAGOGA TITULAR
R.M. N° 1013 MTC/07
Reg. N° 6048
ES COPIA FIEL DEL ORIGINAL
15 DIC. 2014

MINISTERIO DE TRANSPORTES Y COMUNICACIONES

RESOLUCION DIRECTORAL


N° 691-2014-MTC/16

Lima, 12 DIC. 2014




Vista, la Carta N° CVS-N-MTC-103-2014 con P/D N° 217835, remitida por la empresa Concesionaria IIRSA Norte S.A., a través de las cuales solicitan la aprobación de áreas auxiliares del Proyecto etapa construcción "Rehabilitación y Mejoramiento de la carretera PE 3N Longitudinal de la Sierra Norte, Tramo Cochabamba-Cutervo-Santo Domingo de la Capilla -Chiple"; y,

CONSIDERANDO:




Que, de acuerdo a lo establecido por el Decreto Supremo N° 021-2007-MTC, la Dirección General de Asuntos Socio Ambientales se encarga de velar por el cumplimiento de las normas socio-ambientales, con el fin de asegurar la viabilidad socio ambiental de los proyectos de infraestructura y servicios de transporte;



Que, en ese sentido y en concordancia con la Ley de Organización y Funciones del Ministerio de Transportes y Comunicaciones, Ley N° 29370, se determinó como una de las funciones de la Dirección General de Asuntos Socio Ambientales, la de evaluar, aprobar y supervisar socio ambientalmente los Proyectos de Infraestructura de Transportes en todas sus etapas;

Que, Mediante Contrato de Concesión suscrita el 28 de mayo de 2014, se concede el diseño de construcción, financiamiento, carretera Longitudinal de la Sierra Tramo 2, Ciudad de Dios - Cajamarca-Chiple, Cajamarca - Trujillo y Dv. Chilete - Emp PE-3N;



Que, Mediante Resolución Directoral N° 387-2013-MTC/16, emitida el 26 de setiembre de 2013, se otorga la certificación ambiental al Estudio de Impacto Ambiental semidetallado - EIASd del Proyecto "Rehabilitación y Mejoramiento de la carretera PE 3N Longitudinal de la Sierra Norte, Tramo Cochabamba-Cutervo-Santo Domingo de la Capilla -Chiple";

Que, de acuerdo con el Informe técnico N° 103-2014-MTC/16.01.JADM emitido por el especialista ambiental encargado de la evaluación del expediente, el mismo que cuenta



COPIA FIEL DEL ORIGINAL

con la conformidad de la Dirección de Gestión Ambiental, señalando que se ha cumplido con los requisitos ambientales requeridos por lo que se recomienda la aprobación de las Fichas Ambientales de los Planta de Concreto – 20+120, LI; DME 45+100 – LD; DME 48+200 – LI; Campamento Chaquimayo – 73+450, D – I; DME 80+500 – LD; DME 82+750 - LD; DME 83+000 – LD; Planta de Chancado – 86+350, LI; DME 86+450, para el uso del Proyecto etapa construcción “Rehabilitación y Mejoramiento de la carretera PE 3N Longitudinal de la Sierra Norte, Tramo Cochabamba-Cutervo-Santo Domingo de la Capilla-Chiple”; para lo cual señala las ubicaciones de acuerdo a las coordenadas UTM: Datum WGS 84:

1- Planta de Concreto – 20+120, LI


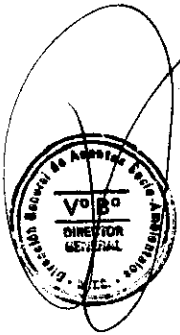
N°	Y	X	N°	Y	X
1	9,290,223.50	736030.20	9	9,290,162.02	736036.38
2	9,290,233.78	736,036.49	10	9,290,188.25	738034.07
3	9,290,235.90	736041.44	11	9,290,179.91	736019.71
4	9,290,245.50	738,050.19	12	9,290,185.93	736,017.19
5	9,290,240.80	736059.14	13	9,290,193.88	736,019.16
6	9,290,231.54	736062.52	14	9,290,198.87	736019.11
7	9,290,202.82	738067.20	15	9,290,216.41	736,028.27
8	9,290,189.08	736066.33	16	9,290,223.50	736,030.20

2- Del DME 45+100 – LD

N°	Y	X	N°	Y	X
1	9,301,528.61	740,162.22	11	9,301,444.71	746,297.31
2	9,301,480.43	740,153.28	12	9,301,453.57	744,279.95
3	9,301,436.31	740,193.11	13	9,301,485.85	740,278.55
4	9,301,436.51	740,203.91	14	9,301,494.61	740,253.04
5	9,301,419.13	740,212.74	15	9,311,507.57	740,250.12
6	9,301,910.88	740,192.60	16	9,301,522.91	740,257.22
7	9,301,348.55	740,213.58	17	9,301,530.04	740,233.54
8	9,301,358.77	740,264.42	18	9,301,540.72	740,215.13
9	9,301,385.26	740,277.65	19	9,301,535.52	740,200.01
10	9,301,383.66	746,257.54	20	9,301,528.51	740,152.22

3- Del DME 48+200 – LI

PUNTO	Y	x	PUNTO	Y	x
1	9,303,003.90	740,039.12	9	9,303,027.76	739,518.22
2	9,303,047.96	740,014.67	10	9,302,992.57	739,513.20
3	9,303,057.94	739,903.37	11	9,313,284.18	739,536.46
4	9,303,062.04	739,929.98	12	9,302,894.50	739,599.94
5	9,303,121.57	739,902.93	13	9,302,990.77	739,578.43
6	9,303,154.23	739,849.56	14	9,302,979.56	739,820.61
7	9,303,204.17	739,754.09	15	9,302,988.31	739,931.98
8	9,303,193.60	739,604.13	16	9,302,988.37	740,004.05





Ministerio de Transportes y Comunicaciones
 Función: Atención al Ciudadano y Gestión Documental
 ROSA AMELIA NORIEGA OCSAS
 FEDATARIA TITULAR
 R.M. N° 1749-2013-MTC/01
 ES COPIA FIEL DEL ORIGINAL

15 DIC. 2014

MINISTERIO DE TRANSPORTES Y COMUNICACIONES

RESOLUCION DIRECTORAL


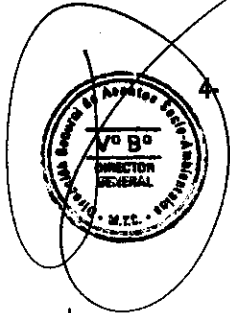
N° 691-2014-MTC/16

Campamento Chaquimayo - 73+450, D - I

PUNTO	NORTE	ESTE	PUNTO	NORTE	ESTE
1	9315640.55	736674.54	12	9315715.56	736678.34
2	9315667.19	736689.93	13	9315699.14	736674.29
3	9315706.45	736733.77	14	9315740.62	736658.92
4	9315734.05	736765.03	15	9315747.58	736636.02
5	9315764.84	736787.36	16	9315725.72	736622.29
6	9315794.12	736715.50	17	9315683.21	736608.32
7	9315787.87	738713.31	18	9315628.32	736613.08
8	9315791.87	736693.61	19	9315623.53	736638.00
9	9315751.31	736687.14	20	9315636.82	736650.47
10	9315747.36	736703.97	21	9315654.52	736648.15
11	9315711.26	736695.79	22	9315712.71	736652.24

5- Del DME 80+500 - LD

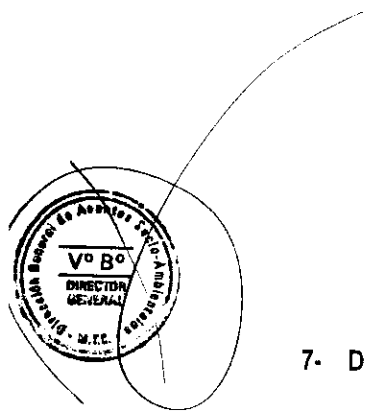
PUNTO	NORTE	ESTE
1	9321385.72	734540.00
2	9321442.05	734544.08
3	9321487.14	734545.97
4	9321519.29	734595.13
5	9321472.72	734615.92
6	9321349.09	734602.68
7	9321298.43	734619.01
8	9321231.76	734687.85
9	9321201.37	734772.08
10	9321176.17	734832.86
11	9321155.40	734847.25
12	9321086.52	734809.55
13	9321145.43	734643.91
14	9321290.58	734558.71



COPIA FIEL DEL ORIGINAL

6- Del DME 82+750 – LD

PUNTO	NORTE	ESTE
1	9322903.48	733967.45
2	9322919.92	733975.54
3	9322933.63	733979.02
4	9322950.82	733968.79
5	9322972.53	733966.16
6	9323006.11	733937.29
7	9323037.77	733912.83
8	9323029.98	733902.03
9	9322977.39	733911.52
10	9322946.14	733921.82
11	9322928.00	733930.45
12	9322911.36	733941.60




7- Del DME 83+000 – LD

PUNTO	NORTE	ESTE
1	9323134.37	733908.95
2	9323129.12	733943.96
3	9323152.69	733945.33
4	9323164.47	733944.40
5	9323187.53	733939.37
6	9323272.58	733905.53
7	9323296.78	733870.92
8	9323279.87	733856.63
9	9323247.80	733870.79
10	9323214.11	733894.21
11	9323160.97	733916.35



8- Planta de Chancado – 86+350, LI

PUNTO	Y	X
1	9326052.98	733490.09
2	9326102.92	733488.54
3	9328118.41	733502.92
4	9326296.19	733529.93
5	9326202.91	733623.89
6	9326117.06	733687.22
7	9326019.93	733609.59





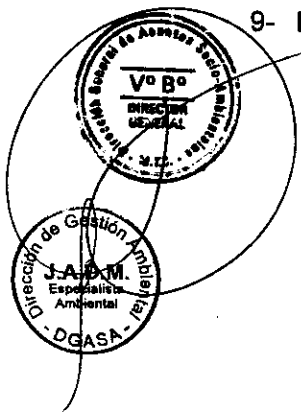
Ministerio de Transportes y Comunicaciones
 Oficina de Atención al Ciudadano y Gestión Documental
 ANABELLA NORIEGA OCSAS
 FISCALIA TITULAR
 R.M. N° 749-2013-MTC/01
 ES COPIA FIEL DEL ORIGINAL

15 DIC. 2014

MINISTERIO DE TRANSPORTES Y COMUNICACIONES
RESOLUCION DIRECTORAL

N° 691-2014-MTC/16


9- Del DME 86+450



PUNTO	NORTE	ESTE
1	9326345.58	733585.11
2	9326363.50	733607.84
3	9326398.79	733570.19
4	9326426.62	733544.94
5	9326439.58	733532.39
6	9326425.72	733520.44
7	9326404.81	733522.20
8	9326386.68	733530.44
9	9326362.21	733550.05
10	9326358.54	733566.21
11	9326340.40	733572.98

Que, en igual sentido, de conformidad con el Informe N° 066-2014-MTC/16.03.CDMV de la Dirección de Gestión Social, se consideran conformes en el componente social las Fichas Ambientales de los Planta de Concreto – 20+120, LI; DME 45+100 – LD; DME 48+200 – LI; Campamento Chaquimayo – 73+450, D – I; DME 80+500 – LD; DME 82+750 - LD; DME 83+000 – LD; Planta de Chancado – 86+350, LI; DME 86+450, para el uso del Proyecto etapa construcción "Rehabilitación y Mejoramiento de la carretera PE 3N Longitudinal de la Sierra Norte, Tramo Cochabamba-Cutervo-Santo Domingo de la Capilla-Chiple";

Que, se ha emitido el Informe Legal N° 448-2014-MTC/16.VDZR, en el que se indica que habiendo otorgado las direcciones de línea, la conformidad ambiental y social requeridas luego de la evaluación técnica del expediente presentado, mediante los informes mencionados en los considerandos precedentes, resulta procedente emitir la resolución directoral correspondiente que apruebe las Fichas Ambientales para las áreas auxiliares solicitadas, debiéndose remitir copia de dicha resolución a la empresa Concesionaria Vial SIERRA



COPIA FIEL DEL ORIGINAL

NORTE S.A., a la Dirección General de Concesiones en Transportes del Ministerio de Transportes y Comunicaciones y al OSITRAN, para los fines que se consideren pertinentes;

De conformidad con lo establecido por la Ley de Organización y Funciones del Ministerio de Transportes y Comunicaciones, Ley N° 29370, su Reglamento aprobado por Decreto Supremo N° 021-2007-MTC, Ley N° 27446, su Reglamento, aprobado por Decreto Supremo N° 019-2009-MINAM y la Ley del Procedimiento Administrativo General N° 27444;

SE RESUELVE:

ARTÍCULO 1°.- APROBAR las Fichas Ambientales de la Planta de Concreto – 20+120, LI; DME 45+100 – LD; DME 48+200 – LI; Campamento Chaquimayo – 73+450, D – I; DME 80+500 – LD; DME 82+750 - LD; DME 83+000 – LD; Planta de Chancado – 86+350, LI; DME 86+450, del Proyecto etapa construcción "Rehabilitación y Mejoramiento de la carretera PE 3N Longitudinal de la Sierra Norte, Tramo Cochabamba-Cutervo-Santo Domingo de la Capilla-Chiple", conforme a las coordenadas indicadas en la parte considerativa de la presente resolución así como lo establecido por las normas del Sistema de Evaluación del Impacto Ambiental - SEIA, y en mérito a los informes técnicos de la Dirección de Gestión Ambiental y Dirección de Gestión Social y por las razones expuestas en los considerandos de la presente Resolución Directoral.



ARTÍCULO 2°.- REMITIR copia de la presente Resolución Directoral a la empresa Concesionaria Vial SIERRA NORTE S.A., a la Dirección General de Concesiones en Transportes del Ministerio de Transportes y Comunicaciones y al Organismo Supervisor de la Inversión en Infraestructura de Transporte de Uso Público – OSITRAN, para los fines que considere pertinentes.



ARTÍCULO 3°.- La presente Resolución Directoral se encuentra sujeta a las acciones que realice la DGASA en el cumplimiento de sus funciones.

Comuníquese y Regístrese,



caz forma
Dr. ÍTALO ANDRÉS DÍAZ HORNA
DIRECTOR GENERAL
Dirección General de Asuntos
Socio Ambientales